



LLEIDA-PYRENEEËN

1 Camping del Cardós

Av/Hug Roger III s/n • 25570 Ribera de Cardós • 0034-973623112 •

info@campingdelcardos.com • N 42°33'35" E 1°13'46" • Open van 23/03 t/m 20/09 • Aantal toerplaatsen: 190 (60 - 100 m²) • Stephan & Kim: "De camping ligt erg afgelegen, maar ligt in een mooie natuur. Er zijn veel mogelijkheden voor activiteiten. Het rechtzetten van de caravan was wel een uitdaging, want de plek was een beetje hobbelig. We mochten zelf een plek uitzoeken."

Rapportcijfer testteam: 7,5



Activiteiten vanaf deze camping:

Raften

Ga net zoals Stephan en Kim raften in Sort. De rivier Noguera Pallaresa heeft genoeg stroomversnellingen in petto voor een spectaculaire tocht.

📍 Avda. diputación, 14. 25560 Sort
📞 raftingsort.com

Avonturenpark Pirineus

Het avonturenpark ligt te midden van Alt Pirineu Natuurpark en biedt een groot aantal sportieve activiteiten zoals het zogenaamde rode circuit met verschillende ziplines, tarzansprongen en touwadders.

📍 Crta. de Berròs s/n, 25597 La Guingueta d'Àneu (22,9 km vanaf camping, 22 minuten met de auto).
🕒 maandag-zondag 10:00 – 19:00
☎ 0034-9736265 13
💰 € 34,00
📞 pirineusparcaventura.com



Mountainbike in natuurpark Alt Pirineu

Natuurpark Alt Pirineu is het grootste natuurpark in Catalonië. Je kunt hier enkele grootste bergen van de Pyreneeën bewonderen zoals de Pica d'Estats met een hoogte van 3.143 meter. Die top staat bekend als het plafond van Catalonië. Je kunt er grote roofvogels spotten. Aranea Bike Shop biedt huurfietsen en gps-tochten met diverse routes.

📍 Carrer Major 2, 25580 Esterri d'Àneu (27,4 km vanaf camping, 28 minuten met de auto).
🕒 Mon-Fri 09:30 – 13:30 and 17:00 – 20:00
☎ 0034-9736265 72 / 0034-666871441
💰 € 16,00 / 2 uur; € 24,00 / 4 uur; € 30,00 / 1 dag
📞 araneubike.com



Wandelen in Nationaalpark Aigüestortes

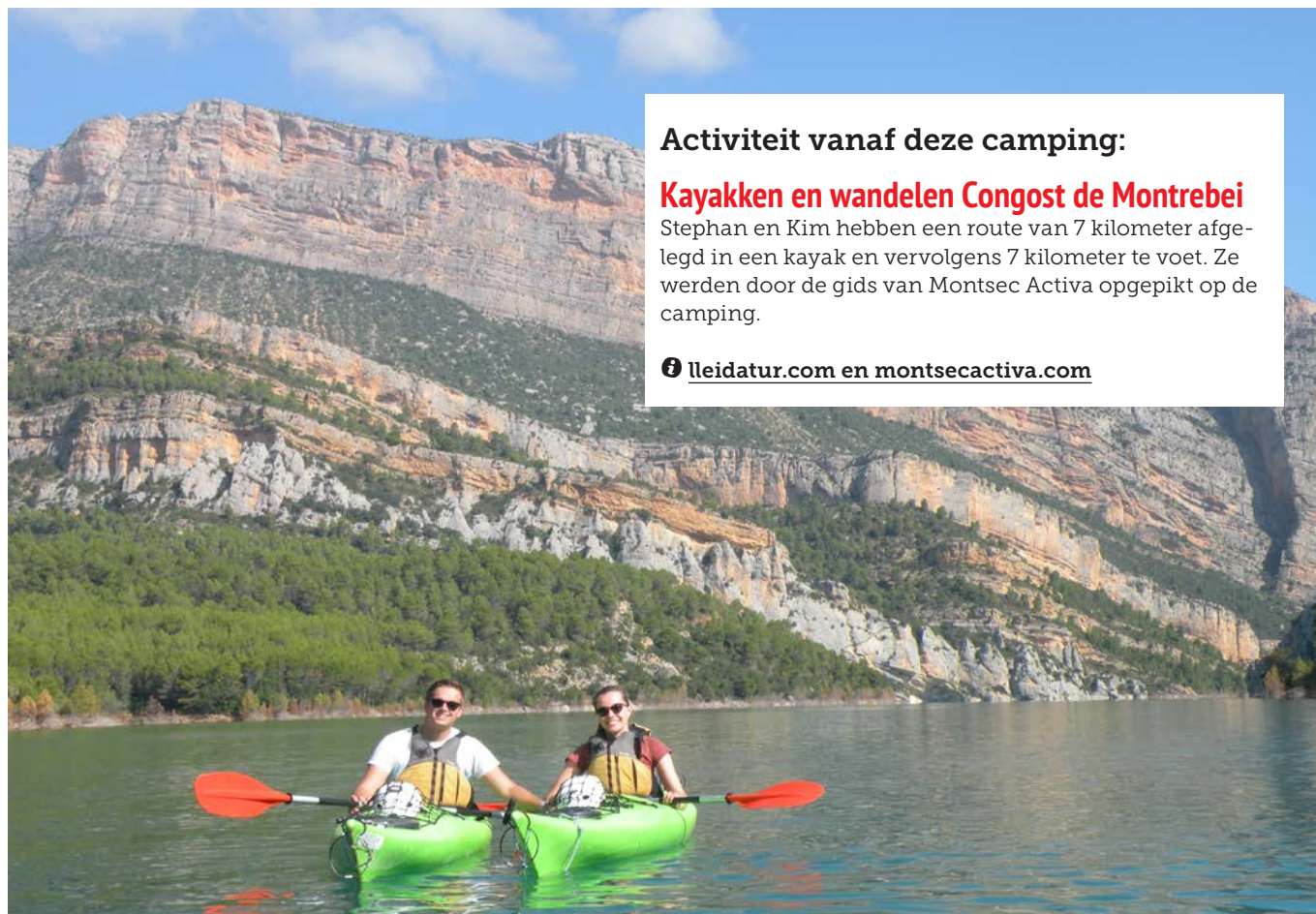
Er zijn veel mogelijkheden om te wandelen in het enige nationale park van Catalonië. Het gebied kent veel hoogteverschillen en bijzondere flora en fauna. Met meer dan tweehonderd meren en ontelbare beekjes vind je er ook veel water. Informatie over eenvoudige wandelingen die een halve dag in beslag nemen, vind je bij Casa del Parc Nacional d'Espot.

- 📍 Carrer de Sant Maurici 5, 25597 Espot
(28 km from camping, 29 minutes by car).
- ☎ 0034-973624036
- 🌐 vallboi.cat/en/aiguestortes

2 Camping de la vall d'Ager

Lugar Afores Ager 0 s/n • 25691 Àger, Lleida • 0034 -973455200 • reserves@campingager.com • N 42°00'29" E 7°00'46" • Stephan & Kim: "De camping ligt in een mooi gebied met spectaculaire bergen. Er zijn veel mogelijkheden voor kajakken en wandelen, maar ook voor paragliding."

Rapportcijfer testteam: 6,5



Activiteit vanaf deze camping:

Kajakken en wandelen Congost de Montrebei

Stephan en Kim hebben een route van 7 kilometer afgelegd in een kayak en vervolgens 7 kilometer te voet. Ze werden door de gids van Montsec Activa opgepikt op de camping.

🌐 lleidatur.com en montsecactiva.com

COSTA DAURADA – EBRODELTA

3 **Camping Els Prats Village**

Ctra N340, km 1137 • 43892 Montrou del Camp • 0034-977810027 • info@campingelsprats.com • N 41°2'24" E 0°58'50" • Open van 16/03 t/m 04/11 • Aantal toerplaatsen: 391 (80 - 115 m²) • Stephan & Kim: "Je kunt vanaf de camping het strand op lopen.


Bij aankomst kregen we direct een warm gevoel door de ontvangst. We werden naar onze plek gebracht en zelfs geholpen om de caravan op z'n plek te zetten. Bij de beachclub kun je catamaranzeilen, kajakken, windsurfen en waterfietsen."

Rapportcijfer testteam: 9,5

Activiteiten vanaf deze camping:

Zwemmen met tonijnen

Ga net als Stephan en Kim zwemmen met tonijnen. Ze kunnen tot 200 kilogram wegen en wel 2,5 meter lang zijn. Onder water zie je ze onder je langs zwemmen. Alleen de toech naar de bassins op zee op een catamaran is al de moeite waard.

 tuna-tour.com



Wandel naar de top

Tijdens een begeleide wandeltocht onder de hemel in Llaberia kom je er achter welke elementen nog altijd worden gebruikt om het weer te voorspellen. De wandeling leidt naar een nieuwe meteorologische radar op de top van Llaberia. Reserveren is noodzakelijk.

-  **Les Muntanyes del Sud, 43774 Falset**
(58 km van de camping, 1 uur 16 minuten met de auto.)
-  **Mon-Sat 10:00 – 20:00**
-  **0034-689006199 / international@elbrogit.com**
-  **€ 15,00 / person**
-  **elbrogit.com**





Watersport in het Riudecanyes reservaat

Je kunt hier genieten van watersporten zoals kayak, standup paddle surf en roeien. Riudecanyes reservaat is een uniek gebied met een mooi en verrassend landschap.

[Info overnemen uit pdf Catalaans verkeersbureau]

Ontdek de wijnroute van Priorat te voet

Deze route is met name de moeite waard vanwege de panoramische uitzichten op de wijngaarden en het geologische contrast tussen leisteen, krijt en kalksteen ondergrond waar de druiven op groeien. GPS-routes zijn gratis te downloaden.

-  **Carrer Nou, 1, 43771 Riudecanyes (18 km vanaf camping, 20 minuten met de auto)**
-  **0034-650972649 / reserves@riudecanyesaventura.cat**
-  **€ 12,00 – 45,00 / personen**
-  **riudecanyesaventura.cat/en/**



Ontdek de wijnroute van Priorat te voet

Deze route is met name de moeite waard vanwege de panoramische uitzichten op de wijngaarden en het geologische contrast tussen leisteen, krijt en kalksteen ondergrond waar de druiven op groeien. GPS-routes zijn gratis te downloaden.

- 📍 Plaça de l'Església 1, 43777 El Lloar (58 km van de camping, 56 minuten met de auto).
- ☎ 34 977 83 10 23 (Priorat Tourism Board in Falset)
- 📧 turismepriorat.org/en/paths



PROVINCIE BARCELONA

4 Camping Berga Resort

E-9/C-16 km 96,3, Exit 95 • 08600 Berga • 0034-938211250 •

bergaresort@bergaresort.com • N 42°5'29" E 1°51'22" • Open van 01/01 t/m 31/12 • Aantal toerplaatsen: 345 (70 - 90 m²)

• Stephan & Kim: "De camping ligt in een bergachtig gebied waardoor je een mooi uitzicht hebt vanaf de camping. Er is een mooi buitenzwembad met glijbanen en een binnenbad om banen in te zwemmen. Ook is er een sportschool en een wellnesscentrum dat erg schoon was." **Rapportcijfer testteam: 8**



Activiteiten vanaf deze camping:

Wandelen in Pedraforca

Lees [hier](#) hoe Stephan en Kim de wandeling hebben beleefd.

📧 elbergueda.cat

Vic Live muzikfestival en markt

Ieder jaar in september vindt dit festival plaats in het stadje Vic. Een goede plek om de Catalaanse muziek te ontdekken. Sommige concerten zijn gratis en voor sommige optredens heb je tickets nodig.

📍 Verspreid door stadje Vic, dat ligt op 50 km van de camping (44 min met de auto), vinden concerten plaats.

🕒 De meeste concerten starten om 19:45 uur

☎ 0034-938833100

📧 mmvv.cat/en

Via Ferrata in Vallcebre

Via een stalen kabel, metalen trappen, ladders en wiebelbruggen kun je gezekeerd een route afleggen. Je hoeft hierdoor geen ervaren klimmer te zijn om te kunnen genieten van de grote hoogtes. Reservering is verplicht.

📍 27 km van camping, 29 minuten met de auto.

💰 € 59,00 / per persoon (inclusief gids, uitrusting en verzekering).

☎ 0034-666536039; bel van te voren om het tijdschema te checken

📧 espaiactiuvallebre.cat/en/via-ferrata/



Wandelen in natuurpark Montserrat

Montserrat is het visitekaartje van Catalonië. Het Montserrat massief is uniek en robuust. De karakteristieke toppen als naalden vallen het meest op. De hoogste top is de Sant Jeroni, 1.236 meter. Vandaar heb je een mooi uitzicht over de Pyreneeën en de zee. Op een heldere dag kun je zelfs het eiland Mallorca zien liggen.

📍 **Montserrat ligt op 68,5 km van Camping Berga Resort een rit duurt ongeveer 55 minuten met de auto.**

🕒 **Dagelijks geopend: 09:00 – 20:00**

📧 **montserratvisita.com**



COSTA BRAVA

🚩 **Internacional de Calonge** **ID**

Avda Andorra 9 • 17251 Platja d'Aro/Calonge • 0034-972651233 • info@intercalonge.com • N 41°50'0" E 3°5'4" • Open van 01/01 t/m 31/12 • Aantal toerplaatsen: 771 (60 - 90 m²) • Stephan & Kim: "De douches waren lekker ruim en schoon. Aan de bovenkant open, dus het leek net of je buiten stond te douchen. De camping is gebouwd op een berg, maar gelukkig is er een treintje dat je naar boven of beneden brengt. Beneden steek je via een loopbrug over naar het privéstrand van de camping." **Rapportcijfer testteam: 8,5**

Activiteiten vanaf deze camping:



Fietsen over de Vies Verdes (groene wegen)

Er zijn ontelbare routes die voeren over oude spoorlijnen die vroeger Catalonië doorkruisten. De routes bieden een gevarieerd aanbod aan landschappen en laten je het achterland kennen van de bekende costa's.

📧 **viesverdes.cat**



Bezoek het oude centrum van Girona

In het hart van de stad Girona vind je het oude centrum. Het oude gedeelte nodigt uit tot een tijdreis langs het doolhof van smalle straatjes die oorspronkelijk de oude Joodse wijk vormden. Je vindt er veel oude schatten zoals de kathedraal, Arabische baden, het Romaanse klooster van Sant Pere de Galligants of de kerk van Sant Narcis.

📍 **Tourist Office: Rambla de la Llibertat 1, 17004 Girona (38,5 km van de camping, 38 minuten met de auto).**

🕒 **Zat 09:00 – 14:00 and 16:00 – 20:00**

☎ **0034-972226575**

🌐 **girona.cat/turisme/eng**

Watersport in l'Estartit

L'Estartit en het eiland Medes zijn een beschermd natuurpark. Veel verschillende plant- en diersoorten vinden er hun thuis, zowel onder als boven het wateroppervlak. Bij het eiland kun je duiken, maar je kunt ook ballonvaren, kayakken, lasergamen, zeilen, snorkelen en meer. Prijzen van activiteiten variëren van € 9 tot € 150.

📍 **Carrer de la Platja 10-12, 17258 L'Estartit (38,4 km van de camping, 40 minuten met de auto).**

🕒 **maandag-Vrijdag 09:00 – 18:00 /**

Zaterdag-zondag 09:00 – 17:00

☎ **0034-97275 06 99**

🌐 **enestartit.com/en/activities-estartit**



Wandelen in vulkanisch natuurpark La Garrotxa

Het vulkaangebied La Garrotxa is het beste voorbeeld van een vulkanisch gebied op het Iberische Schiereiland. Het gebied telt veertig kraters en meer dan twintig lavastromen. Tussen Olot en Santa Pau zijn twee grote parkeerplaatsen speciaal voor bezoekers van 'Can Serra' (gelegen naast de Fageda d'en Jordà) en 'Santa Margarita' (gelegen tussen de Crosat en Santa Margarita vulkaan). Veel bewegwijzerde wandelroutes beginnen vanaf de parkeerplaatsen.

📍 **La Garrotxa Volcanic Natural Park ligt 97 km van de camping, ongeveer 1 uur en 20 minuten met de auto.**

☎ **0034 -972271600 (La Garrotxa Tourism Board)**

🌐 **en.turismegarrotxa.com/home/**